



Die SHG-Map zeigt Informationen zu den



SHG-Leiter/innen

und den



Treffpunkten der Gruppen

auf einer Karte von Google My Maps am PC oder Laptop.

Das funktioniert auch auf dem Smartphon, aber auf dem kleinen Bildschirmen ist es oft schwierig das Gewünschte zu sehen.

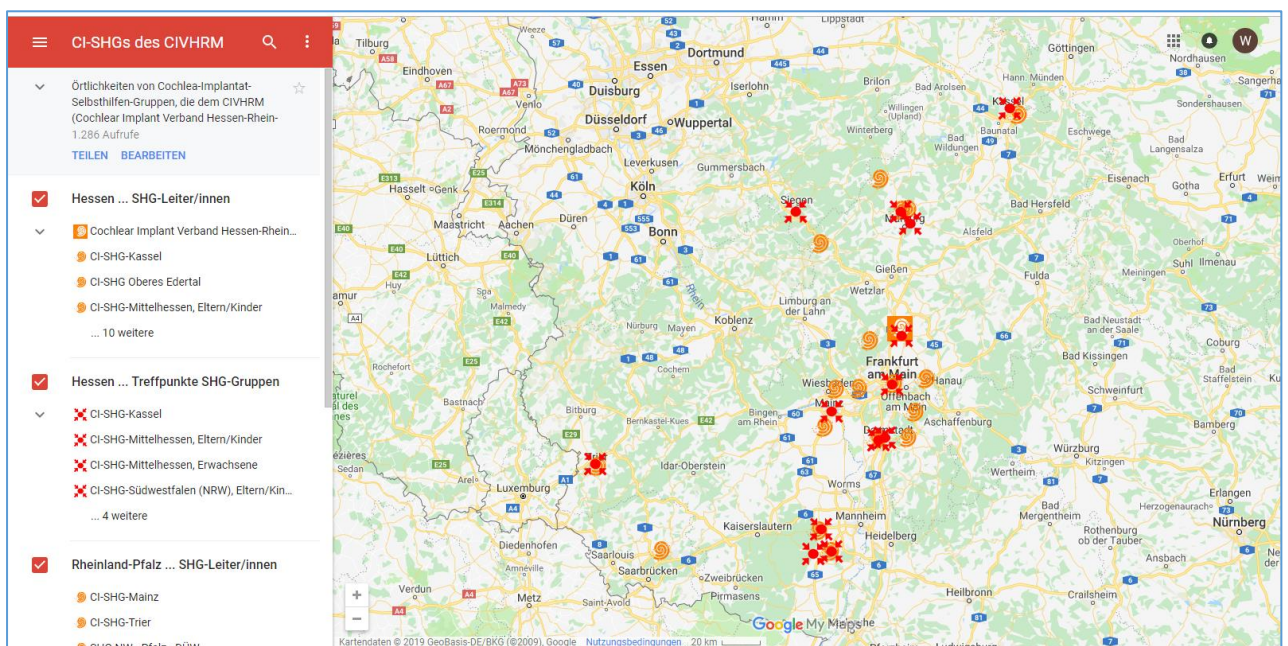
Die SHG-Map ist über folgenden Link aufzurufen:

https://drive.google.com/open?id=12XiDLOxYtj8n4vTN8kYEr_3ukqILV7PE&usp=sharing

oder wer es kürzer mag, einfach das folgende Bild anklicken:



Die SHG-Map ist auf [Google My Maps](#) von Wolfgang Kutsche erstellt und wird vom ihm auch bei Veränderungen gepflegt. Der Bildschirm sieht beim Öffnen so aus:





Erläuterungen zur SHG-Map

Stand 26.02.2019

Die „SHG-Leiter/innen“ und die „Treffpunkte“ sind in die 3 betroffenen Bundesländer Hessen, Rheinland-Pfalz und Saarland gegliedert.

Grundlage sind u.a. Daten von der HP des CIV HRM:

<http://www.civhrm.de/selbsthilfe-gruppen/selbsthilfe-gruppen>

Am Beispiel „CI-SHG-Mittelhessen, Erwachsene“ sind die Art der Daten, die abgelegt werden können, dargestellt.

Es obliegt der jeweiligen SHG, welche Daten angezeigt werden.

Bilder oder Logos, können, müssen aber nicht abgelegt werden.



SHG-Leiter/innen



Treffpunkt



← CI-SHG-Mittelhessen, Erwa... ↗

← CI-SHG-Mittelhessen, Erwa... ↗

Name der Gruppe
CI-SHG-Mittelhessen,
Erwachsene

Gruppenleiter/in
Wolfgang Kutsche
Sonnenhang 3
35094 Lahntal
Tel. 06423 9690324
kutsche@civhrm.de

Homepage
<http://www.ci-shg-mittelhessen.com>

Name der Gruppe
CI-SHG-Mittelhessen, Erwachsene

Gruppenleiter/in
Wolfgang Kutsche



Treffpunkt
Uni-Klinikum Marburg
Baldingerstraße
35043 Marburg
Seminarraum 0/41160

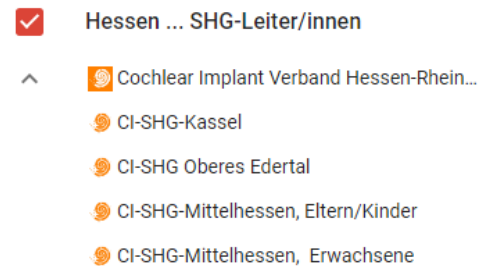
Homepage
<http://www.ci-shg-mittelhessen.com/>

Termine
<http://www.ci-shg-mittelhessen.com/TermineErw>




Noch ein paar Tipps bei Nutzung mit PC und Maus:
Am Smartphone bzw. Tablet funktioniert dies etwas anders.

- Mit Klick auf das rote Feld mit dem weißen Haken können alle zu der Gruppe zugehörigen Einträge ausgeblendet bzw. wieder eingeblendet werden.
- Mit dem Zeichen  können „eingeklappte“ Texte ausgeklappt und damit in voller Länge dargestellt werden.
- Mit dem Zeichen  können die Texte wieder eingeklappt werden.



- Das Umschalten von „Landkarte“ auf „Satellitenbild“ und umgekehrt erfolgt durch Mausklick auf das Quadrat ganz unten links in der Kartenlegende.



- Das Verschieben der Karte auf dem Bildschirm kann mit gedrückter Maus erfolgen.
- Das Verändern des Kartenmaßstabs kann mit dem Scrollrad der Maus erfolgen.
- Unter <https://support.google.com/maps/?hl=de#topic=3092425> gibt es viele Hinweise zur Benutzung und Erstellung von eigenen Karten in Google My Maps.

Wolfgang Kutsche